

VII VUELTA CICLISTA A ALMERÍA

27 de abril de 2024

PRIMERA ETAPA

LOS GALLARDOS - LOS GALLARDOS

CONCENTRACIÓN Y FIRMA/Rassemblement de départ et signature: De 08:30 a 09:30 horas – Espacio Cultural - Carretera N-340a

LLAMADA/ Appel: 09:45

SALIDA NEUTRALIZADA/Depart fictif: 10:00 Los Gallardos. - N-340a sentido Almería, cruce Bedar, rotonda enlace 709 A-7, AL-6111 dirección Turre, Cruce con AL-5013, Turre por Avenida Almería y AL-6113 (Campo de Fútbol). (Total Neutralizado: 8,8 kms)






















SALIDA REAL/Depart: 16:10 horas, Al pasar cruce en carretera AL-6113 frente Campo de Fútbol (señales). - modalidad Salida Lanzada















MEDIAS HORARIAS PROBABLES/Moyene horaire: 34, 36 y 38 km/h

CIERRE DE CONTROL / Cie control: 8% sobre el tiempo del 1º corredor.

ITINERARIO Y LOCALIDADES DE PASO

ALTITUD		KILÓMETROS			MEDIA HORARIA		
		PARCIAL	TOTAL	FALTAN	34	36	38
109	LOS GALLARDOS	0,0	0,0	88,5	10:20	10:20	10:20
34	KM 0 – Turre - frente a campo de futbol en carretera AL-6113.	0,0	0,0	88,5	10:20	10:20	10:20
36	Cruce Parque de Bomberos - se sigue recto.	0,1	0,1	88,4	10:20	10:20	10:20
38	Cruce con A-370R1 - se sigue recto.	0,2	0,3	88,2	10:21	10:20	10:20
46	Cruce con A-370 - giro a la derecha - se sigue dirección Garrucha por A-370.	0,8	1,1	87,4	10:22	10:22	10:22
35	LAS ALPARATAS.	0,7	1,8	86,7	10:23	10:23	10:23
24	¡PRECAUCIÓN! - ZONA EN OBRAS CON ESTRECHAMIENTO.	1,8	3,6	84,9	10:26	10:26	10:26
14	Cruce con A-1203 (Mojácar) - se sigue recto.	0,7	4,3	84,2	10:28	10:27	10:27
20	¡PRECAUCIÓN! - FIN ZONA EN OBRAS.	0,5	4,8	83,7	10:28	10:28	10:28
24	Cruce Karting - se sigue recto.	1,3	6,1	82,4	10:31	10:30	10:30
38	Cruce de La Simona - se sigue recto dirección Vera por A-370 - ¡PRECAUCIÓN! - ISLETAS CENTRALES.	0,3	6,4	82,1	10:31	10:31	10:30
9	Rotonda - se toma por ambos lados - se sigue recto dirección Vera por A-370.	1,0	7,4	81,1	10:33	10:32	10:32
8	Cruce Puerto de Garrucha - se sigue recto - ¡PRECAUCIÓN! - ISLETAS CENTRALES.	0,5	7,9	80,6	10:34	10:33	10:32
7	Rotonda de Las Buganvillas - se toma por la derecha - se sigue recto dirección Villaricos por AL-7107.	1,0	8,9	79,6	10:36	10:35	10:34
6	Rotonda Puerto Rey - se toma por ambos lados - se sigue recto dirección Villaricos.	1,0	9,9	78,6	10:37	10:36	10:36
5	META VOLANTE - Vera - frente a Hotel Mexico.	0,3	10,2	78,3	10:38	10:37	10:36
5	Rotonda Apartahotel Reina - se toma por ambos lados - se sigue recto dirección Villaricos.	0,3	10,5	78,0	10:39	10:38	10:37
4	Rotonda Nuevo Vera - se toma por ambos lados - se sigue recto.	0,4	10,9	77,6	10:39	10:38	10:37
4	Rotonda AquaVera - se toma por ambos lados - se sigue recto.	0,7	11,6	76,9	10:40	10:39	10:38
4	Rotonda Avenida El Salar - se toma por ambos lados - se sigue recto dirección Villaricos por AL-7107.	0,7	12,3	76,2	10:42	10:40	10:39
4	Cruce Vera Playa - se sigue recto.	0,3	12,6	75,9	10:42	10:41	10:40
4	Rotonda Playas de Vera - se toma por ambos lados - se sigue recto.	0,5	13,1	75,4	10:43	10:42	10:41
6	Rotonda Palomares - se toma por ambos lados - se sigue recto dirección Villaricos por AL-7107.	0,3	13,4	75,1	10:44	10:42	10:41
7	Cruce con AL-8106 (Las Herrerías) -se sigue recto.	2,4	15,8	72,7	10:48	10:46	10:45
8	VILLARICOS.	0,1	15,9	72,6	10:48	10:46	10:45
13	Rotonda Villaricos - se toma por ambos lados - se sigue recto dirección San Juan de Los Terreros por AL-7107.	0,2	16,1	72,4	10:48	10:47	10:45
20	Cruce con Calle Pico del Tenerife - se sigue recto.	0,9	17,0	71,5	10:50	10:48	10:47
18	Rotonda salida Villaricos - se toma por ambos lados - se sigue recto dirección San Juan de Los Terreros.	0,3	17,3	71,2	10:51	10:49	10:47
14	DERETIL.	0,4	17,7	70,8	10:51	10:50	10:48
16	Cruce antiguo Cuartel Guardia Civil Blanquizaes - se sigue recto.	1,8	19,5	69,0	10:54	10:52	10:51
13	Rotonda El Calón - se toma por ambos lados - se sigue recto dirección Pozo del Esparto por AL-7107.	6,7	26,2	62,3	11:06	11:04	11:01
28	Cruce Cala Panizo - se sigue recto dirección Pozo del Esparto.	1,0	27,2	61,3	11:08	11:05	11:03

ALTITUD		KILÓMETROS			MEDIA HORARIA		
		PARCIAL	TOTAL	FALTAN	34	36	38
12	 Cruce con semirotondas Pozo del Esparto - se sigue recto dirección San Juan de Los Terreros por AL-7107.	1,0	28,2	60,3	11:10	11:07	11:05
16	Cruce Pozo del Esparto - se sigue recto.	1,5	29,7	58,8	11:12	11:10	11:07
19	 Rotonda con Avenida Europa - giro a la izquierda - se toma por la izquierda - se sigue dirección Pulpí por AL-7107.	0,2	29,9	58,6	11:13	11:10	11:07
23	 Rotonda Mar de Pulpí - se toma por la derecha - se sigue recto dirección Pulpí.	1,1	31,0	57,5	11:15	11:12	11:09
19	Incorporación Carretera A-332 - se sigue recto dirección Pulpí.	0,3	31,3	57,2	11:15	11:12	11:09
46	 Enlace A-332 Pulpí - se sale por la derecha dirección Pulpí.	2,7	34,0	54,5	11:20	11:17	11:14
50	Comienza puerto.	0,1	34,1	54,4	11:20	11:17	11:14
56	 Rotonda con Avenida del Mediterráneo - giro a la izquierda - se sigue dirección Pulpí por A-1205.	0,2	34,3	54,2	11:21	11:17	11:14
59	 Rotonda norte enlace A-332 - se sigue recto dirección Pulpí.	0,1	34,4	54,1	11:21	11:17	11:14
84	 Rotonda Geoda de Pulpí - se toma por ambos lados - se sigue recto dirección Pulpí.	1,3	35,7	52,8	11:23	11:20	11:16
131	Cruce Pilar de Jaravia - se sigue recto dirección Pulpí por A-1205.	1,3	37,0	51,5	11:25	11:22	11:18
290	 PREMIO MONTAÑA - Alto de la Geoda de Pulpí - 2ª Categoría.	3,0	40,0	48,5	11:31	11:27	11:23
275	Cruce de camino - se sigue recto.	0,2	40,2	48,3	11:31	11:27	11:23
250	Cruce de camino - se sigue recto.	0,7	40,9	47,6	11:32	11:28	11:25
230	Paso bajo Autopista AP-7 - se sigue recto.	0,3	41,2	47,3	11:33	11:29	11:25
220	 Rotonda enlace 890 AP-7 - giro a la derecha - se sigue dirección Pulpí por A-350.	0,3	41,5	47,0	11:33	11:29	11:26
217	Cruce de camino - se sigue recto.	0,2	41,7	46,8	11:34	11:30	11:26
195	Cruce de camino - se sigue recto.	1,6	43,3	45,2	11:36	11:32	11:28
191	PULPÍ.	0,5	43,8	44,7	11:37	11:33	11:29
190	 Rotonda con Avenida de los Escolares - se toma por la izquierda - se sigue recto.	0,4	44,2	44,3	11:38	11:34	11:30
190	 Rotonda Toro de Fuego - giro a la izquierda - se toma por la izquierda - se sigue por Avenida de los Antonos - ¡PRECAUCIÓN! - ESTRECHAMIENTO.	0,1	44,3	44,2	11:38	11:34	11:30
186	 META VOLANTE - Pulpí - Avenida de los Antonos frente a	0,3	44,6	43,9	11:39	11:34	11:30
184	 Paso a Nivel - giro a la izquierda - se sigue por Avenida de la Estación.	0,2	44,8	43,7	11:39	11:35	11:31
180	Gasolinera - se sigue recto.	0,6	45,4	43,1	11:40	11:36	11:32
177	Cruce - se sigue recto por A-1201R.	0,5	45,9	42,6	11:41	11:36	11:32
164	 Rotonda - giro a la derecha - se sigue dirección Cuevas del Almanzora por A-1205.	0,8	46,7	41,8	11:42	11:38	11:34
155	 Cruce - giro a la izquierda - se sigue dirección Cuevas del Almanzora por A-1201.	1,1	47,8	40,7	11:44	11:40	11:35
147	Cruce Las Canalejas - se sigue recto.	0,8	48,6	39,9	11:46	11:41	11:37
144	Cruce de camino - se sigue recto.	0,4	49,0	39,5	11:46	11:42	11:37
142	 Cruce - giro a la derecha - se sigue dirección Guazamara.	1,3	50,3	38,2	11:49	11:44	11:39
140	GUAZAMARA.	0,7	51,0	37,5	11:50	11:45	11:41
141	 Cruce Los Guirados - giro a la izquierda - se sigue por Carretera de Guazamara a Pulpí.	0,1	51,1	37,4	11:50	11:45	11:41
143	 Puente Rambla de Guazamara - ¡PRECAUCIÓN! - ESTRECHAMIENTO.	0,5	51,6	36,9	11:51	11:46	11:41
145	 Cruce - giro a la izquierda - se sigue por Avenida Andalucía.	0,1	51,7	36,8	11:51	11:46	11:42
144	Cruce Farmacia - se sigue recto.	0,4	52,1	36,4	11:52	11:47	11:42
142	Gasolinera - se sigue recto.	0,5	52,6	35,9	11:53	11:48	11:43
127	 Cruce - giro a la derecha - se sigue dirección Cuevas del Almanzora por A-1201.	0,4	53,0	35,5	11:54	11:48	11:44
108	Cruce Camino Real - se sigue recto dirección Cuevas del Almanzora.	0,3	53,3	35,2	11:54	11:49	11:44
79	Cruce Barriada - se sigue recto.	1,4	54,7	33,8	11:57	11:51	11:46
66	 Cruce con A-332 (Los Lobos) - giro a la izquierda - se sigue dirección Cuevas del Almanzora por A-332.	2,4	57,1	31,4	12:01	11:55	11:50
49	Cruce con AL-8105 (La Mulería) - se sigue recto dirección Cuevas del Almanzora.	1,9	59,0	29,5	12:04	11:58	11:53
49	Cruce enlace 901 Autopista AP-7 - se sigue recto dirección Cuevas del Almanzora.	0,7	59,7	28,8	12:05	12:00	11:54
62	Cruce enlace 901 Autopista AP-7 - se sigue recto dirección Cuevas del Almanzora.	0,6	60,3	28,2	12:06	12:00	11:55
75	Cruce enlace a Polígono Industrial - se sigue recto dirección Cuevas del Almanzora.	1,7	62,0	26,5	12:09	12:03	11:58
70	Cruce salida Polígono Industrial - se sigue recto.	0,9	62,9	25,6	12:11	12:05	11:59
60	Cruce de Burjulu / Las Herrerías - se sigue recto dirección Cuevas del Almanzora por A-332.	0,9	63,8	24,7	12:13	12:06	12:01
66	Cruce - se sigue recto.	0,4	64,2	24,3	12:13	12:07	12:01

ALTITUD		KILÓMETROS			MEDIA HORARIA		
		PARCIAL	TOTAL	FALTAN	34	36	38
66	Cruce - se sigue recto.	1,0	65,2	23,3	12:15	12:09	12:03
77	Cruce La Portilla - se sigue recto dirección Cuevas del Almanzora por A-332.	0,8	66,0	22,5	12:16	12:10	12:04
71	Cruce de camino - se sigue recto.	0,3	66,3	22,2	12:17	12:10	12:05
79	Área de descanso - se sigue recto.	0,3	66,6	21,9	12:18	12:11	12:05
78	Puente Río Almanzora - se sigue recto.	0,2	66,8	21,7	12:18	12:11	12:05
77	CUEVAS DEL ALMANZORA.	0,2	67,0	21,5	12:18	12:12	12:06
72	 META VOLANTE - Cuevas del Almanzora - cruce con Calle Blas Infante.	0,3	67,3	21,2	12:19	12:12	12:06
73	 Rotonda Estación de Autobuses giro a la izquierda dirección Vera por A-332.	0,2	67,5	21,0	12:19	12:12	12:07
65	Cruce El Martinete - se sigue recto.	0,3	67,8	20,7	12:20	12:13	12:07
62	 Rotonda con A-352 - giro a la derecha - se sigue dirección A-7 por A-332.	0,5	68,3	20,2	12:21	12:14	12:08
82	Cruce Poligono Industrial El Martinete - se sigue recto dirección A-7 por A-332.	1,1	69,4	19,1	12:22	12:16	12:10
86	Cruce de camino - se sigue recto.	0,4	69,8	18,7	12:23	12:16	12:10
100	Cruce - se sigue recto.	1,2	71,0	17,5	12:25	12:18	12:12
160	Cruce de camino - se sigue recto.	1,4	72,4	16,1	12:28	12:21	12:14
156	Cruce norte enlace 692 Autovía A-7 - se sigue recto dirección Antas.	0,6	73,0	15,5	12:29	12:22	12:15
153	Cruce sur enlace 692 Autovía A-7 - se sigue recto dirección Antas por N-340a.	0,2	73,2	15,3	12:29	12:22	12:16
155	Cruce de Yedesa - se sigue recto dirección Antas.	0,2	73,4	15,1	12:30	12:22	12:16
146	 REAL DE ANTAS - ¡PRECAUCIÓN! - RESALTOS EN CALZADA.	0,8	74,2	14,3	12:31	12:24	12:17
142	 Rotonda Isabel Alonso - se toma por ambos lados - se sigue recto dirección Antas.	0,2	74,4	14,1	12:31	12:24	12:17
136	 Rotonda Real de Antas - giro a la derecha - se sigue dirección Antas por A-1202.	1,3	75,7	12,8	12:34	12:26	12:20
130	Cruce Aljariz - se sigue recto.	0,2	75,9	12,6	12:34	12:26	12:20
127	Cruce de camino - se sigue recto.	0,2	76,1	12,4	12:34	12:27	12:20
123	 Rotonda J. Cano - se toma por ambos lados - se sigue recto dirección Antas.	0,5	76,6	11,9	12:35	12:28	12:21
117	 Rotonda Aloa - se toma por ambos lados - se sigue recto dirección Antas por A-1202.	0,2	76,8	11,7	12:36	12:28	12:21
95	 ANTAS - ¡PRECAUCIÓN! - RESALTOS EN CALZADA.	0,7	77,5	11,0	12:37	12:29	12:22
101	Cruce de Aljariz - se sigue recto.	0,2	77,7	10,8	12:37	12:30	12:23
107	Cruce Era del Lugar - se sigue recto dirección Los Gallardos.	0,4	78,1	10,4	12:38	12:30	12:23
104	Cruce de Los Raimundos - se sigue recto.	2,5	80,6	7,9	12:42	12:34	12:27
118	Cruce Ermita de la Virgen de la Cabeza - se sigue recto.	1,4	82,0	6,5	12:45	12:37	12:29
117	Cruce norte enlace 704 Autovía A-7 - se sigue recto dirección Los Gallardos.	2,3	84,3	4,2	12:49	12:40	12:33
117	Cruce sur enlace 704 Autovía A-7 - se sigue recto dirección Los Gallardos por N-340a.	0,1	84,4	4,1	12:49	12:41	12:33
110	Cruce de camino - se sigue recto.	0,3	84,7	3,8	12:49	12:41	12:34
100	Cruce paso inferior Autovía A-7 - se sigue recto dirección Los Gallardos.	0,4	85,1	3,4	12:50	12:42	12:34
103	Cruce de camino - se sigue recto.	0,5	85,6	2,9	12:51	12:43	12:35
95	Cruce de Garrucha / Mojácar (A-370) - se sigue recto dirección Los Gallardos.	1,8	87,4	1,1	12:54	12:46	12:38
96	 LOS GALLARDOS - ¡PRECAUCIÓN! - RESALTOS EN CALZADA.	0,4	87,8	0,7	12:55	12:46	12:39
97	Cruce con Calle Mayor - se sigue recto.	0,1	87,9	0,6	12:55	12:46	12:39
103	 ¡PRECAUCIÓN! - ISLETAS CENTRALES - SE TOMA POR LA DERECHA.	0,1	88,0	0,5	12:55	12:47	12:39
109	 Rotonda Los Gallardos - se toma por la derecha - se sigue recto.	0,2	88,2	0,3	12:56	12:47	12:39
111	 Cruce - giro a la derecha - se sigue por Calle Molino.	0,1	88,3	0,2	12:56	12:47	12:39
114	 META - Los Gallardos - Calle Molino	0,2	88,5	0,0	12:56	12:48	12:40