

I CICLOFAMILIAR DEL BAJO ANDARAX

01 de diciembre de 2024

SEGUNDA ETAPA

HUÉRCAL DE ALMERÍA - HUÉRCAL DE ALMERÍA

CONCENTRACIÓN Y FIRMA: De 08:30 a 10:00 horas – Aparcamientos Pabellón Municipal de Deportes Paco Navarro.













LLAMADA: 10:15





















SALIDA REAL: 10:30 horas, Cruce Calle Democrito con Aparcamientos Pabellón Municipal de Deportes Paco Navarro. - modalidad Salida Pie a Tierra












MEDIAS HORARIAS PROBABLES: 15, 20 y 25 km/h

CIERRE DE CONTROL: 30 minutos despues peor horario en Meta.

ITINERARIO Y LOCALIDADES DE PASO

ALTITUD		KILÓMETROS			MEDIA HORARIA		
		PARCIAL	TOTAL	FALTAN	15	20	25
70	 HUÉRCAL DE ALMERÍA	0,0	0,0	18,5	10:30	10:30	10:30
70	 KM 0 – Huércal de Almería - Pabellón Municipal de Deportes Paco Navarro - En C/ Democrito esquina aparcamientos.	0,0	0,0	18,5	10:30	10:30	10:30
71	 Cruce - giro a la derecha - se sigue por Calle Jazmín.	0,0	0,0	18,5	10:30	10:30	10:30
69	 Cruce - giro a la izquierda - se sigue por Avenida Las Flores.	0,2	0,2	18,3	10:31	10:31	10:30
63	 Cruce - giro a la izquierda - se sigue dirección centro población por Carretera Almería (A-1001)	0,2	0,4	18,1	10:32	10:31	10:31
64	Cruce Ayuntamiento - se sigue recto.	0,2	0,6	17,9	10:32	10:32	10:31
63	Cruce con Calle de Severo Ochoa - se sigue recto.	0,1	0,7	17,8	10:33	10:32	10:32
64	Cruce con Calle Doctor García Álvarez - se sigue recto dirección Centro Población por Carretera Almería (A-1001).	0,1	0,8	17,7	10:33	10:32	10:32
67	Cruce con Camino Alhadra - se sigue recto.	0,3	1,1	17,4	10:34	10:33	10:33
67	Cruce con Calle Almazara - se sigue recto.	0,1	1,2	17,3	10:35	10:34	10:33
68	 Cruce - giro a la izquierda - se sigue por Calle Real.	0,0	1,2	17,3	10:35	10:34	10:33
70	Cruce con Calle Juan de Austria - se sigue recto por Calle Real.	0,1	1,3	17,2	10:35	10:34	10:33
71	Cruce con Calle las Palmeras - se sigue recto por Plaza de la Constitución y Calle del Pueblo.	0,1	1,4	17,1	10:36	10:34	10:33
73	Cruce con Calle Hernán Cortés y Puente - se sigue recto por Calle del Pueblo.	0,2	1,6	16,9	10:36	10:35	10:34
73	Cruce con Calle Jesús de Perceval - se sigue recto por Camino Real.	0,1	1,7	16,8	10:37	10:35	10:34
72	 Cruce con Calle Islas Baleares - giro a la derecha - se sigue por Calle Camarón de la Isla.	0,0	1,7	16,8	10:37	10:35	10:34
69	 Cruce - giro a la derecha - se sigue por Calle Mirador del Río.	0,2	1,9	16,6	10:38	10:36	10:35
66	 Cruce con Calle Las Palmeras y rotonda - giro a la izquierda dirección Viator por Carretera de Almería.	0,3	2,2	16,3	10:39	10:37	10:35
65	Puente Río Andarax.	0,0	2,2	16,3	10:39	10:37	10:35
65	VIATOR.	0,4	2,6	15,9	10:40	10:38	10:36
66	 Rotonda con AL-3117 - se sigue recto dirección centro población por Carretera de Almería.	0,1	2,7	15,8	10:41	10:38	10:36
72	 Cruce con Calle Churre - giro a la izquierda - se sigue por Calle Real.	0,2	2,9	15,6	10:42	10:39	10:37
74	 Cruce con Calle Miguel Hernández - se sigue recto por Calle Real (sentido contrario).	0,1	3,0	15,5	10:42	10:39	10:37
74	Cruce Plaza de la Constitución - se sigue recto por Calle Gregorio Torres.	0,1	3,1	15,4	10:42	10:39	10:37
74	 Cruce con Plaza de la Iglesia - giro a la derecha - se sigue dirección salida población por Calle García Moreno.	0,1	3,2	15,3	10:43	10:40	10:38
73	Cruce con Calle Rafael Alberti - se sigue recto.	0,2	3,4	15,1	10:44	10:40	10:38
73	 Rotonda salida población - se sigue recto dirección Pechina por AL-3117.	0,1	3,5	15,0	10:44	10:40	10:38
72	Paso inferior Autovía A-7 - se sigue recto.	0,1	3,6	14,9	10:44	10:41	10:39

ALTITUD		KILÓMETROS			MEDIA HORARIA		
		PARCIAL	TOTAL	FALTAN	15	20	25
73	Cruce camino Cortijo Quesada - se sigue recto dirección Pechina.	0,4	4,0	14,5	10:46	10:42	10:40
75	Cruce camino Cuesta Las Vacas (Fabrica Barcos) - se sigue recto.	0,2	4,2	14,3	10:47	10:43	10:40
76	Cruce camino Limoneros - se sigue recto.	0,2	4,4	14,1	10:48	10:43	10:41
78	Cruce con Camino del Ramblin - se sigue recto.	0,4	4,8	13,7	10:49	10:44	10:42
81	Cruce Rambla Ancha - se sigue recto dirección Pechina por AL-3117.	0,3	5,1	13,4	10:50	10:45	10:42
84	Cruce Camino Chispa - se sigue recto.	0,4	5,5	13,0	10:52	10:46	10:43
87	Cruce Camino Casa Alta - se sigue recto.	0,3	5,8	12,7	10:53	10:47	10:44
90	 Cruce acceso a Pechina (Ermita) - giro a la derecha - se sigue dirección centro población por Camino Almazarilla.	0,3	6,1	12,4	10:54	10:48	10:45
90	 PECHINA - ¡PRECAUCIÓN! - RESALTOS EN CALZADA.	0,0	6,1	12,4	10:54	10:48	10:45
92	 Cruce con Calle Calderón de la Barca - giro a la derecha - se sigue por Calle Pluton.	0,2	6,3	12,2	10:55	10:49	10:45
93	 Cruce con Camino Casa Alta - giro a la izquierda - se sigue dirección centro población por Avenida Republica Marinera.	0,2	6,5	12,0	10:56	10:50	10:46
97	Cruce con Calle Europa - se sigue recto.	0,1	6,6	11,9	10:56	10:50	10:46
104	 Cruce - giro a la derecha - se sigue por Calle Real.	0,2	6,8	11,7	10:57	10:50	10:46
106	 Cruce con Calle Espronceda - giro a la izquierda - se sigue por Plaza de la Villa.	0,1	6,9	11,6	10:58	10:51	10:47
107	Ayuntamiento - se sigue recto por Calle Doctor Morcillo.	0,0	6,9	11,6	10:58	10:51	10:47
107	Cruce con Calle La Fonda - se sigue recto.	0,1	7,0	11,5	10:58	10:51	10:47
107	 Cruce - giro a la izquierda - se sigue por Calle Colón.	0,0	7,0	11,5	10:58	10:51	10:47
107	Cruce - se sigue recto por Calle Aries.	0,0	7,0	11,5	10:58	10:51	10:47
106	 Cruce - giro a la izquierda dirección El Chuche por Calle Sagitario.	0,1	7,1	11,4	10:58	10:51	10:47
105	Cruce con Calle Obispo Casanova - se sigue recto por Camino Molino Alto.	0,1	7,2	11,3	10:59	10:52	10:47
99	 Cruce acceso a la AL-3117 - se sigue recto dirección El Chuche - ¡PRECAUCIÓN! - RESALTOS EN CALZADA.	0,1	7,3	11,2	10:59	10:52	10:48
93	 Río Andarax - ¡PRECAUCIÓN! - PASO DEL CAUCE.	0,3	7,6	10,9	11:00	10:53	10:48
99	 Rotonda El Chuche - giro a la derecha - se sigue dirección Benahadux por AL-3101.	0,6	8,2	10,3	11:03	10:55	10:50
107	Cruce salida Estación del Tren - se sigue recto.	0,8	9,0	9,5	11:06	10:57	10:52
108	Cruce acceso a Estación del Tren - se sigue recto dirección Benahadux	0,1	9,1	9,4	11:06	10:57	10:52
111	 BENAHADUX - ¡PRECAUCIÓN! - RESALTOS EN CALZADA.	0,2	9,3	9,2	11:07	10:58	10:52
112	 Rotonda con Paseo de Urçi - giro a la izquierda - se sigue por Avenida 28 de Febrero.	0,0	9,3	9,2	11:07	10:58	10:52
121	Cruce con Calle San Marcos - se sigue recto.	0,3	9,6	8,9	11:08	10:59	10:53
128	 Cruce - giro a la derecha - se sigue por Calle Sevilla - ¡PRECAUCIÓN! - RESALTOS EN CALZADA.	0,2	9,8	8,7	11:09	10:59	10:54
129	 Parque Central - AVITUALLAMIENTO. Parada de 15 minutos.	0,1	9,9	8,6	11:10	11:00	10:54
129	Se reanuda por Calle Sevilla	0,0	9,9	8,6	11:25	11:15	11:09
129	 Cruce con Calle Huelva - giro a la izquierda de 180° rodeando isleta para continuar por Calle Sevilla sentido Avenida 28 de Febrero - ¡PRECAUCIÓN! - RESALTOS EN CALZADA.	0,1	10,0	8,5	11:25	11:15	11:09
128	 Cruce - giro a la izquierda - se sigue dirección El Chuche por Avenida 28 de Febrero - ¡PRECAUCIÓN! - RESALTOS EN CALZADA.	0,2	10,2	8,3	11:26	11:16	11:09
121	Cruce con Calle San Marcos - se sigue recto.	0,2	10,4	8,1	11:27	11:16	11:10
113	 Rotonda con Paseo de Urçi - se sigue recto dirección El Chuche por AL-3101.	0,3	10,7	7,8	11:28	11:17	11:11
108	Cruce acceso a Estación del Tren - se sigue recto dirección El Chuche.	0,1	10,8	7,7	11:28	11:17	11:11
107	Cruce salida Estación del Tren - se sigue recto.	0,2	11,0	7,5	11:29	11:18	11:13
100	 Rotonda El Chuche - giro a la izquierda - se sigue dirección Pechina - ¡PRECAUCIÓN! - RESALTOS EN CALZADA.	0,8	11,8	6,7	11:32	11:20	11:13
93	 Río Andarax - ¡PRECAUCIÓN! - PASO DEL CAUCE.	0,6	12,4	6,1	11:35	11:21	11:15
96	PECHINA.	0,2	12,6	5,9	11:35	11:22	11:15
97	 Cruce - giro a la derecha - se sigue dirección AL-3117.	0,3	12,7	5,8	11:36	11:22	11:15

ALTITUD		KILÓMETROS			MEDIA HORARIA		
		PARCIAL	TOTAL	FALTAN	15	20	25
98	 Cruce - giro a la izquierda - se sigue dirección Viator por AL-3117.	0,1	12,8	5,7	11:36	11:23	11:16
95	 Rotonda Pechina - se sigue recto dirección Viator.	0,2	13,0	5,5	11:37	11:24	11:16
90	Cruce con Camino Almazarilla (Pechina) - se sigue recto por AL-3117.	0,3	13,3	5,2	11:38	11:25	11:17
87	Cruce Camino Casa Alta - se sigue recto.	0,2	13,5	5,0	11:39	11:26	11:17
84	Cruce Camino Chispa - se sigue recto.	0,4	13,9	4,6	11:41	1:27	0:00
81	Cruce Rambla Ancha - se sigue recto dirección Viator por AL-3117.	0,4	14,3	4,2	11:42	11:28	11:19
78	Cruce con Camino del Ramblin - se sigue recto.	0,3	14,6	3,9	11:43	11:29	11:20
76	Cruce camino Limoneros - se sigue recto.	0,4	15,0	3,5	11:45	11:30	11:21
75	Cruce camino Cuesta Las Vacas (Fabrica Barcos) - se sigue recto.	0,1	15,1	3,4	11:45	11:30	11:21
73	Cruce camino Cortijo Quesada - se sigue recto dirección Viator.	0,3	15,4	3,1	11:47	11:31	11:22
72	Paso inferior Autovía A-7 - se sigue recto.	0,4	15,8	2,7	11:48	11:32	11:23
71	 VIATOR - ¡PRECAUCIÓN! - RESALTOS EN CALZADA.	0,0	15,8	2,7	11:48	11:32	11:23
71	 Rotonda con Calle García Moreno - se sigue recto por Paseo de Viator	0,1	15,9	2,6	11:49	11:33	11:23
65	 Rotonda salida población - giro a la derecha - se sigue dirección Huércal de Almería por Carretera de Almería (A-1001)	0,5	16,4	2,1	11:51	11:34	11:24
63	Puente sobre Río Andarax.	0,3	16,7	1,8	11:52	11:35	11:25
65	 HUÉRCAL DE ALMERÍA - ¡PRECAUCIÓN! - RESALTOS EN CALZADA.	0,2	16,9	1,6	11:53	11:36	11:26
66	 Rotonda con Calle Mirador del Río - se sigue por Carretera Almería.	0,1	17,0	1,5	11:53	11:36	11:26
68	Cruce Centro de Salud - se sigue recto.	0,2	17,2	1,3	11:54	11:37	11:26
67	Cruce con Calle Real - se sigue recto dirección Almería.	0,1	17,3	1,2	11:54	11:37	11:27
67	Cruce con Calle Almazara - se sigue recto.	0,0	17,3	1,2	11:54	11:37	11:27
66	Cruce con Camino Alhadra - se sigue recto.	0,1	17,4	1,1	11:55	11:38	11:27
64	Cruce con Calle García Álvarez - se sigue recto dirección Almería por Carretera Almería (A-1001).	0,2	17,6	0,9	11:55	11:38	11:27
63	Cruce con Calle de Severo Ochoa - se sigue recto.	0,2	17,8	0,7	11:56	11:38	11:28
64	Cruce Ayuntamiento - se sigue recto.	0,1	17,9	0,6	11:56	11:39	11:28
67	 Cruce - giro a la derecha - se sigue por Avenida las Flores.	0,3	18,2	0,3	11:57	11:40	11:29
69	 Cruce - giro a la derecha - se sigue por Calle Jazmín.	0,1	18,3	0,2	11:57	11:40	11:29
71	 Cruce - giro a la izquierda - se sigue por Calle Democrito	0,1	18,4	0,1	11:58	11:40	11:29
70	 META - Huércal de Almería - C/ Democrito esquina aparcamientos Pabellón Municipal de Deportes Paco Navarro.	0,1	18,5	0,0	11:58	11:41	11:29